

令和8年5月14日
 東日本高速道路株式会社
 東北支社八戸管理事務所

E4A 八戸自動車道 上下線 南郷IC～八戸IC
E4A 八戸自動車道 上下線 八戸JCT～八戸JCT料金所
夜間通行止めのお知らせ
 6月8日(月) 夜20時から翌朝6時まで
 ～門型情報板の撤去を行います～

NEXCO東日本 八戸管理事務所(青森県八戸市)は、**E4A** 八戸自動車道(以下「八戸道」)上下線 南郷インターチェンジ(以下「IC」)から八戸IC、八戸ジャンクション(以下「JCT」)から八戸JCT料金所において、門型情報板の撤去を行うため、夜間通行止めを実施します。

お客さまには大変ご迷惑をおかけしますが、お出かけの際には時間に余裕を持っていただきますよう、ご理解とご協力をお願いします。

1. 通行止め区間および日時

- (1)通行止め区間 : 八戸道 上下線 南郷IC～八戸IC
 八戸道 上下線 八戸JCT～八戸JCT料金所



※各路線に付している **E4A** 等の表示は、高速道路等の路線番号(ナンバリング)を示しています



(2)日時

【実施日】令和8年6月8日(月) 夜20時～翌朝6時【1夜間】

【予備日】令和8年6月11日(木) 夜20時～翌朝6時【1夜間】

| 日 | 月 | 火 | 水 | 木 | 金 | 土 |
|------|------|------|-------|-------|-------|-------|
| 6月7日 | 6月8日 | 6月9日 | 6月10日 | 6月11日 | 6月12日 | 6月13日 |
| | 20時 | 6時 | | 20時 | 6時 | |
| | 通行止 | | | 予備日 | | |

凡例

| | |
|---|--|
|  | 八戸道 南郷IC～八戸IC間、八戸JCT～八戸JCT料金所間 夜間通行止め 実施日 |
|  | 八戸道 南郷IC～八戸IC間、八戸JCT～八戸JCT料金所間 夜間通行止め 予備日 |

※荒天時は、予備日に順延します。

※工事実施判断は、X(旧Twitter)などでお知らせします。



2. 迂回路

迂回にあたっては、【別紙1】をご参照ください。

迂回により所要時間が長くなりますので、お時間に余裕を持ってお出かけください。

3. 通行止めに伴う乗継調整について

通行止めにより高速道路を一旦流出し、通行止め区間を迂回して、再流入して順方向に乗り継がれるお客さまには、ご利用区間に応じて通行料金を調整する「乗継調整」を実施します。(【別紙2】参照)

◆乗継調整のご利用方法

《ETCのお客さま》

○ETCをご利用のお客さまは、流出指定ICを無線走行していただき、再流入ICも無線走行をお願いします。(ETC車には「乗継証明書」は発行されません)

○乗り継ぎされた走行を一つの走行とみなして、ETC時間帯割引を適用します。

なお、通行料金は請求時の調整となるため、料金所での料金表示器と異なる場合があります。

○全行程で同一のETCカードを挿入して、料金所のETCレーンを通行してください。

《現金等のお客さま》

○現金等でお支払いのお客さまは、流出指定ICで「乗継証明書」をお受け取りのうえ、再流入ICで「通行券」をお取りいただき、最初に料金を支払う料金所で「乗継証明書」と「通行券」をお渡ください。

《ETC・現金等のお客さま共通》

○流出指定ICで流出後、通行止めが解除された場合は、順方向にある通行止め区間内のICまたは流出指定ICより再流入いただいても料金調整を行います。

○八戸西スマートICはETC車のみ利用可能です。

4. 工事概要

八戸道 上下線 南郷IC～八戸ICにおいて、情報板更新工事に伴い、不要となった門型情報板があるため、門型支柱撤去作業を実施します。お客さまへ極力ご迷惑をおかけしないよう、交通量が少ない平日の夜間に通行止めを行い、工事を集中的かつ効率的に実施します。安全・快適に高速道路をご利用いただくために必要な工事ですので、ご理解とご協力をお願いします。



撤去対象 門型情報板

5. 高速道路に関する情報の入手方法について

(1) 配布・掲示物によるご案内

・予告看板やポスター・リーフレットを、周辺の料金所・休憩施設に掲示します。

(2) お出かけ前に入手できる高速道路情報

・NEXCO東日本お客さまセンター(24時間オペレーターが対応)

ナビダイヤル:0570-024-024

または: 03-5308-2424

・NEXCO東日本 高速道路情報サイト「ドラとら」

リアルタイム情報 <https://www.drivetraffic.jp/>

工事規制情報 <https://www.drivetraffic.jp/construction-regulation>

・日本道路交通情報センター(JARTIC) 道路交通情報

全国共通ダイヤル 050-3369-6666(携帯電話短縮ダイヤル#8011)

※全国どこからでも最寄りの情報センターに接続します。

青森情報 050-3369-6602

東北地方高速情報 050-3369-6761

【アドレス】 <https://www.jartic.or.jp/>

・LINE公式アカウント「NEXCO東日本」

NEXCO東日本管内の高速道路に関する情報などをお知らせしています。



(3) 高速道路をご利用中に入手できる高速道路情報

・道路情報板

・ハイウェイラジオ(AM1620kHz)

ハイウェイラジオを放送している区間は、高速道路上の標識によりご案内しております。

・VICS

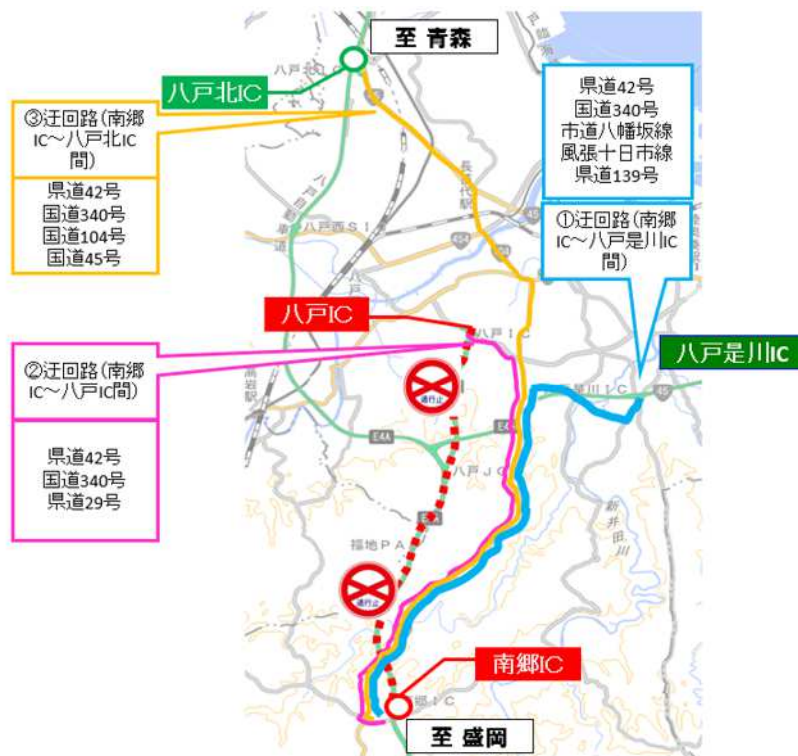
VICS対応のカーナビゲーションなどの搭載機で、道路情報が入手できます。

※X(旧Twitter)の公式アカウントでも高速道路の情報を配信しています。

「NEXCO東日本(東北)」(@e_nexco_tohoku)

迂回路のご案内

八戸道 上下線 南郷IC～八戸IC、八戸JCT～八戸JCT料金所



地理院地図(国土地理院)(<https://maps.gsi.go.jp/>)をもとに、東日本高速道路株が加工

① 南郷IC⇔八戸是川ICをご利用のお客さま

| 経路 | | 距離 | 時間 |
|-------------|---|---------|------|
| 通常 | 南郷IC⇔八戸JCT⇔八戸是川IC | 約12.3km | 約10分 |
| 一般道 迂回経路 | 南郷IC⇔ <u>県道42号</u> ⇔ <u>国道340号</u> ⇔ <u>市道八幡坂線</u> ⇔ <u>市道風張十日市線</u> ⇔ <u>県道139号</u> ⇔八戸是川IC | 約14.8km | 約21分 |

② 南郷IC⇔八戸ICをご利用のお客さま

| 経路 | | 距離 | 時間 |
|-------------|--|---------|------|
| 通常 | 南郷IC⇔八戸IC | 約11.3km | 約11分 |
| 一般道 迂回経路 | 南郷IC⇔ <u>県道42号</u> ⇔ <u>国道340号</u> ⇔ <u>県道29号</u> ⇔八戸IC | 約14.8km | 約21分 |

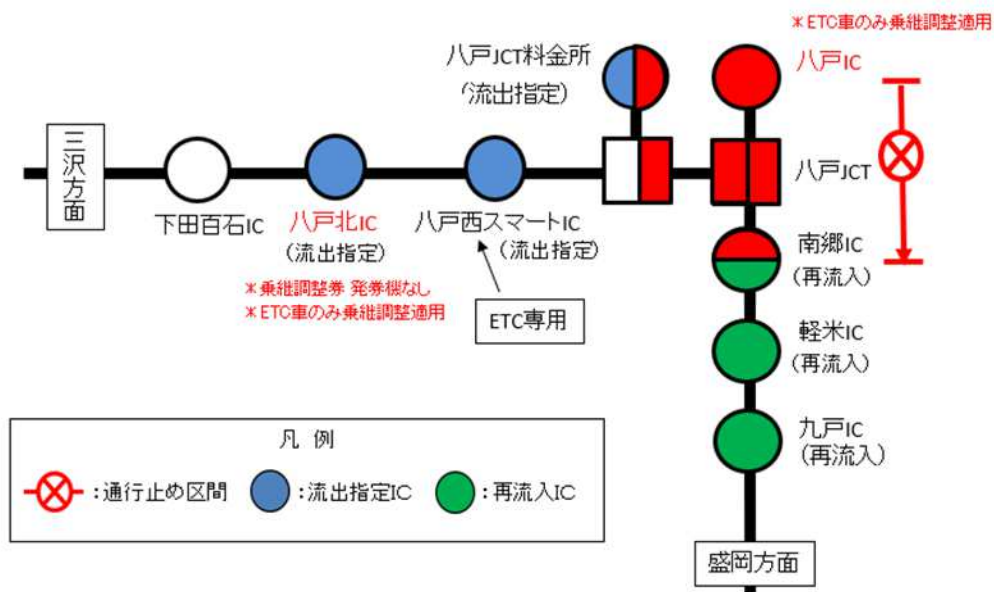
③ 南郷IC⇔八戸北ICをご利用のお客さま

| 経路 | | 距離 | 時間 |
|-------------|---|---------|------|
| 通常 | 南郷IC⇔八戸JCT⇔八戸北IC | 約25.1km | 約25分 |
| 一般道 迂回経路 | 南郷IC⇔ <u>県道42号</u> ⇔ <u>国道340号</u> ⇔ <u>国道104号</u> ⇔ <u>国道45号</u> ⇔八戸北IC | 約22.8km | 約37分 |

乗継調整のご案内

夜間通行止め区間: 八戸自動車道 上下線 南郷IC～八戸IC
 八戸自動車道 上下線 八戸JCT～八戸JCT料金所

【八戸自動車道 上り線(盛岡方面)をご利用のお客さま】



【八戸自動車道 下り線(三沢方面)をご利用のお客さま】

